

ISLA DE IBIZA EN AUTOCARAVANA 2010

Viaje a la Isla de Ibiza en autocaravana, del 17 al 29 de Agosto de 2010, en principio la idea original era visita Ibiza y Formentera, pero una vez en la isla con todo lo que había para ver en ella y la falta de tiempo, decidimos dejar Formentera para otra escapada. Viajamos con una Autocaravana MC Louis Lagan 211, dos adultos y una niña de dos años.

17 de Agosto de 2010

La primera etapa del viaje fue de casa hasta Denia, donde embarcamos la AC a las 18:00 h. En el Ferry **Alhucemas** de la compañía Balearia, zarpamos del puerto de Denia a las 20:00 h.





Un trayecto muy cómodo y con buena mar, llegamos al puerto de Ibiza a las 00:00 h., nuestro primer lugar de pernocta fue en la **Platja d'en Bossa**, junto al Hotel Palace, **coordenadas 38°52'43''N, 01°24'19''E**, Parking asfaltado junto a la playa, muy tranquilo y buena temperatura, en el mismo paseo junto al parking se encuentra el chiringuito Nassau.



18 de Agosto

Despertamos con el día nublado y como no hacia mucho día de playa, decidimos aprovechar para visitar la ciudad de Ibiza, empezamos saltándonos el itinerario previsto, pero como no tenemos que dar explicaciones a nadie y la aventura es la aventura, nos dirigimos hasta el parking del supermercado Lidl a la entrada de la ciudad junto a una estación de servicio de Repsol, **coordenadas 38°54'21'' N, 01°25'05'' E.**



En la gasolinera se puede repostar agua sin problemas, el súper cierra a medio día, el parking esta video vigilado, todo muy a la vista y con mucho tráfico rodado, consideramos que fue un lugar seguro para dejar la AC, descargamos las bicis y con ellas hasta el centro, en la plaza del paseo Vara de Rey, esta la oficina de Información y turismo hay parking para bicis, las atamos y entramos en la oficina para informarnos, llevábamos mucho material de casa, pero no esta de más preguntar, muy amables nos informan de los lugares mas interesantes para visitar en el casco antiguo y en el resto de la isla, nos entregaron el programa de fiestas y actividades de todos los pueblos de la isla, en la oficina de turismo hay baños. Paseo por el casco antiguo y la Catedral, después de comer nos dirigimos a Cala Vedella (más información en www.calavedella.com), a casa de unos amigos, coordenadas 38°54'34'' N, 01°13'29'' E, de allí al parking de **Cala Vedella, coordenadas 38°54'47'' N, 01°13'29'' E**, donde pasamos la tarde.



Buen parking de tierra y llano, no muy grande, sin problema para estacionar por la tarde, hay que tener en cuenta que Ibiza en verano esta hasta la bandera, y los parkings de las calas se llenan, recomiendo estacionar por las tardes, se puede elegir el mejor sitio y es todo un lujo despertar por la mañana y desayunar a primera línea, la cala es de arena fina, tiene duchas de agua dulce, es un lugar muy tranquilo para pernoctar, las puestas de sol espectaculares, hay una especie de mirador a poca distancia de la cala, realmente se trata de dos chalets con cala privada que fueron derribados, un poco mas allá de los escombros y desde lo alto de un acantilado se puede disfrutar de un bonito atardecer, (se puede ir andando) **coordenadas 38°54'44'' N, 01°13'16'' E.**


La noche fue tranquila y con buena temperatura.

19 de Agosto

Tras desayunar nos desplazamos hasta Cala Llenya, a la llegada nos encontramos con uno de los mejores parking que íbamos a encontrar en todo nuestro viaje por la isla, se encuentra dentro de un pinar y prácticamente todo el parking tiene sombra (es un detalle muy importante en el mes de Agosto), es de tierra, grande, llano, tranquilo y junto a la cala, allí encontramos otras tres AC, perfecto para pasar el día y para pernoctar, **coordenadas 39°1'0''N, 01°35'1''E**, la cala es de arena fina, con duchas de agua dulce y con un chiringuito, pasamos el día en la misma y fue todo estupendo.



Por la tarde visitamos el mercado Hippie de las Dalias, se encuentra en la carretera de Eivissa a Sant Carles KM 12.



Nuestro siguiente destino es **Cala del Comte, coordenadas 38°57'43'' N, 01°13'15'' E**, teniendo en cuenta que es una de las zonas mas visitadas de Ibiza, decidimos desplazarnos hasta allí a última hora de la tarde, llegamos a la misma a las 21:00h. el parking esta vacío perfecto para elegir un buen lugar, algunos tramos del parking tiene pendiente pero a esta hora podemos elegir un sitio llano muy cerca del acceso a la cala, junto a la cala hay un chiringuito muy puntero al borde de un pequeño acantilado con muchas velas y música Chillout, después de cenar fuimos a tomar algo (no es caro), y la verdad es que mereció la pena entrar, un pequeño concierto de música alternativa, un ambiente muy tranquilo, la brisa del mar, unas vistas espectaculares y la mejor compañía, fue perfecto. Pasamos la noche muy tranquila, el parking se encuentra a varios metros sobre el nivel del mar y la proximidad al mismo ofrece una pequeña brisa que nos hizo cerrar las ventanas y escotillas, a mitad noche.



20 de Agosto

Nos despertamos y desde la cama y a través de la venta, disfrutamos de unas vistas de postal, fue buena idea llegar de noche, porque en pocos minutos el parking se llenó y hubiese sido imposible acceder con la AC, en cala del Comte hay varias calas pequeñas, es interesante coger sitio pronto y plantar la sombrilla, pasamos todo el día en la cala, de arena fina, agua azul turquesa transparente y unas vistas brutales, recomiendo llevar equipo de esnórquel, la fauna de la mayoría de las calas merece la pena visitarla y si no llevas material te lo pierdes, siempre respetando el medio ambiente, por favor, el atardecer desde la cala del Comte es genial, esta lleno de pequeñas islas, y ofrece una vista de postal, pasamos la noche en el mismo lugar.



21 de Agosto

Pasamos la mañana en la cala y después de comer y hacer su respectiva siesta, nos dirigimos hasta la **estación de servicio Cepsa, coordenadas 38°58'31''N, 01°19'49''E**, en la carretera de San Antonio a Ibiza, para vaciar el depósito de aguas grises y repostar agua, hay un box alto con manguera a presión para lavar la AC, habíamos quedado para cenar y pasamos la noche en cala Vedella.

22 de Agosto

Tras desayunar nos desplazamos hasta **Cala Bassa, coordenadas 38°57'58''N, 01°14'31E**, parking vigilado junto a la cala, de tierra y llano, precio del mismo 3€, incluye una consumición de 2.50€ en cualquier chiringuito de la cala, al final 0.50€ de parking, la cala es de arena y agua transparente y muy limpia, no hay duchas, pero toda la parte trasera de la cala esta llena de árboles que ofrecen mucha sombra para poder comer o hacer la siesta, pasamos todo el día en la cala.



Al finalizar el día nos dirigimos hasta **Santa Gertrudis de Fruitera**, cenamos en el **bar Costa** en la plaza de la Iglesia, es uno de los lugares típicos de la isla, solo hacen bocadillos de jamón con tomate, por cierto espectaculares!, y mira que es simple, recomiendo ir pronto a cenar, se pone a tope y hay que hacer cola, aunque parezca mentira con tantos sitios que hay, hacer cola por un bocadillo de jamón con tomate, tuvimos suerte, al ir con peques siempre cenas pronto, había un mercadito Hippie por la calle, es un pueblo muy bonito para pasear de noche.



Nos dirigimos a pasar la noche a **Cala Mastella, coordenadas 39°01'30'' N, 01°35'43'' E**, Parking muy pequeño de tierra y llano, pasamos la noche muy tranquila y fresca, por la zona hay varios chalets que hacen que el lugar parezca habitado, porque es un autentico paraíso entre rocas y pinos.



23 de Agosto

La cala es de arena y el fondo de rocas y arena, es u lugar muy reservado y el pequeño parking limita el número de visitantes, prácticamente estas solo en la cala, tras pasar el día, nos dirigimos hasta **Es Cana, coordenadas 39°0'10'' N, 01°34'43'' E**, El parking se encuentra junto a la playa de Es Cana, es de tierra, llano y junto al paseo, allí viven unos amigos con los que nos vamos a cenar a **Sant Llorens**, a **Cana Pepeta**, muy bueno 30€ por persona.

24 de Agosto

Nos despertamos con un poniente de cojones, a las 10:00 h. De la mañana hacia 34°C a la sombra, decidimos cambiar los planes y entrar al camping Es Cana a unos 200 metros de donde hemos pernoctado, **es el único camping de la isla que tiene piscina de agua dulce**, tiene mucha sombra y se encuentra a 300 metros de la playa. Pasamos todo el día metidos en la piscina, teníamos intención de visitar la zona del norte de la isla, Cala Benirràs, Port de Sant Miquel, Portinatx, Coves de can Marça, pero un desafortunado incendio el día anterior y el poniente que hizo durante todo el día hizo empeorar la situación y tuvimos que cambiar el rumbo hacia el sur.

25 de Agosto

Dejó de hacer poniente, abandonamos el camping a las 11:00 h. y nos fuimos a visitar **Santa Eularia des Riu**, estacionamos en un parking grande junto a las dependencias de la Policía Local y un supermercado, **coordenadas 38°59'3'' N, 01°31'41'' E**, el parking es de gravilla, se encuentra a la falda del Puig de Missa, iglesia fortificada que aprovechamos para visitar.



Paseo por la ciudad y compras, tiene un paseo y una playa de arena con muy buena pinta, pero no tenemos tiempo para todo, comimos en el **Restaurante Jardín**, se encuentra en la rambla que va desde el Ayuntamiento hasta la playa, hay varios por toda la zona, pero en la oficina de información y turismo, nos lo recomendaron para ir con niños, muy bueno, 34€ los tres. Después de comer repostamos agua en la **estación de servicio Repsol**, **coordenadas 38°59'18''N, 01°32'22''E**, se encuentra dentro de Santa Eularia, por cierto en la misma avenida hay una BP en la que no nos quisieron dar agua. Nos dirigimos a Es Cana para dar una vuelta por el **Hippie Market**, situado en **punta Arabi**, esta en funcionamiento todos los miércoles desde Abril hasta Octubre de 10:00 h. a 20:00 h. dejamos la AC en el parking del mismo mercadillo, **coordenadas 38°59'44''N, 01°34'39''E**, llegamos a las 16:00h. y no hay problema para estacionar es grande y cuesta 3.50€ todo el día, El mercadillo es mucho mas grande que las Dalías, nos vamos de allí a las 20:00 h.



Tomamos rumbo a **Cala Carbó**, **coordenadas** , parking asfaltado, cerca de la cala, con dos pinos muy grandes que proporcionararan una sombra estupenda al día siguiente, pasamos allí la noche. En el trayecto hasta cala Carbó, descubrimos un buen sitio para pernoctar y pasar el día, se encuentra a la salida del Hippie Market, junto a la **Cala Martina** hay una especie de camping y justo al lado pegado a la cala esta lleno de Campers, todo esto lo vemos de pasada y no puedo dar mas detalles, **coordenadas 38°59'28''N, 01°34'37''E**.

26 de Agosto

Cala Carbó es de piedras pequeñas tipo grava y agua muy limpia con fondo de piedras, hay un chiringuito y un restaurante.



Tras disfrutar todo el día de Cala Carbó, nos dirigimos a **Cala d´Hort**, el acceso al parking y a la cala se realiza por una carretera con una pendiente muy pronunciada, el acceso por la tarde noche es cómodo, porque no hay vehículos mal estacionado, pero durante el día se llena de coches mal estacionados que hace que la carretera se estreche y la movilidad con la AC se vea reducida o prácticamente nula, **coordenadas 38°53´23´´N, 01°13´30´´E**, al final de la carretera hay una pequeña rotonda para acceder al parking, pero solo se puede dar la vuelta con un turismo, con la AC hay que acceder directamente desde la carretera al parking, antes de llegar a la rotonda. En el mismo parking de tierra y llano hay un generador de gasoil en marcha todo el día, para dar electricidad a todos los chiringuitos y restaurantes del lugar, estacionando a la entrada del parking no produce molestias.



27 de Agosto

Cala d'Hort es de arena, el mar se encuentra un poco revuelto, hay ducha de agua dulce, hay unas vistas muy bonitas de Es Vedrà, pasamos todo el día en la cala y por la tarde nos fuimos a Ibiza a cenar y a dar una vuelta, estacionamos la AC en el **parking del puerto, coordenadas 38°54'50'' N, 01°26'08'' E**, al mismo se accede por la rotonda del Hotel el Divo, toda la zona de abajo del castillo esta llena de bares y terrazas para tomar algo, después de la visita nocturna a Ibiza nos fuimos a pernoctar a Cala Vedella.

28 de Agosto

A la mañana siguiente nos dirigimos a **Cala Molí, coordenadas 38°55'47'' N, 01°14'02'' E**, la cala es de piedras, muy tranquila casi privada, un lugar perfecto para pernoctar.



Después de comer y hacer la siesta, repetimos visita a Ibiza, nos habíamos quedado con ganas de más, de allí a pernoctar a **Ses Salines, coordenadas 38°50'34'' N, 01°23'17E**, el parking es de pago 4€ todo el día, pero al entrar por la noche, no hay nadie cobrando, puedes elegir sitio a la sombra, a las 10:00 h. empiezan a cobrar a la entrada del parking, pero evidentemente no vas a salir para volver a entrar y que te cobren, el parking es muy grande, de tierra, pegado a la playa.



29 de Agosto

Ultimo día en la Isla, que pronto pasa el tiempo, con tantas cosas que habíamos planeado hacer y tantos lugares que visitar, aunque mejor, así tendremos una excusa para volver.

Pasamos la mañana en la playa, es de arena fina, agua muy limpia, enorme y con vistas a Formentera, a lo largo de toda la playa hay algunos de los chiringuitos mas famosos de la Isla, antes de comer ponemos rumbo al puerto de Ibiza, allí embarcamos a las 16:00 h. en el **Passió per Formentera** y zarpamos a la 18:00 h. hace escala en Formentera, es uno de los pocos medios que hay para llevar la AC desde Ibiza a Formentera, el mar esta un poco revuelto pero el viaje resulta cómodo, llegamos al puerto de Denia a las 23:30 h. y de allí a casa.

Descubrimos una isla sorprendente, prácticamente toda la isla se encuentra cubierta por pinos, con calas fantásticas y playas preciosas, y si, había mucha gente, pero no tuvimos ningún problema, los ibicencos son muy amables y acogedores, por cierto estuvimos durante trece días en la Isla de Ibiza en el mes de Agosto y sin pisar ni una sola discoteca, increíble ¿no?, pues no, nos faltó tanto por ver que tendremos que volver. Durante nuestra estancia en la isla tuvimos que cambiar varias veces el rumbo de nuestros destinos de pernocta, unas veces por falta de tiempo, otras por inclemencias meteorológicas, teniendo que pasar de un lado a otro de la isla, pero Ibiza ofrece una buena red de carreteras para desplazarse y cruzar la isla de punta a punta no supone mucha perdida de tiempo, además hay que tener en cuenta que de vez en cuando hay que repostar y vaciar agua, y te obliga a buscar los puntos de repostaje.

Observaciones:

- El ferry de vuelta era en principio el Patricia Olivia de la misma compañía con salida desde el puerto de San Antonio, pero curioseando en Internet unas semanas antes del viaje, nos dimos cuenta que la altura de entrada de vehículos estaba limitada, tuvimos suerte y pudimos cambiar el billete, a todo esto el día que compramos los primeros billetes, fuimos con la AC hasta las oficinas de Balearia en el puerto de Denia para asegurarnos de que no habría ningún problema para embarcarla, presentamos la ficha técnica original y fotocopia, insistimos en la altura del vehículo, y aun así nos confirmaron que no había ningún problema para embarcarla. Tened en cuenta el limite de altura de embarque en los Ferrys.

- Precio de los Billetes, con la empresa Balearia ida de Denia a Ibiza el 17/08/2010 y vuelta de Ibiza a Formentera y a Denia el 29/08/2010, con una Autocaravana MC Louis catalogada en Balearia como "vehículo +6M", dos adulto y una niña de dos años 824.91€, seguro de anulación 24.03€.

- Camping Es Cana, tel. 971332117, www.campingescana.com.

- En toda la Isla no hay botellas de gas de CEPSA.

(Para mas información, mi correo es jorguicam@gmail.com , espero que sirva de ayuda)