



Normandía

Por Jordi Carreras

El 6 de junio de 1944 tuvo lugar el desembarco de las tropas aliadas en **Normandía**, más conocido por **Operación Overlord** o **Día D**, más de 250.000 soldados y unos 50.000 vehículos, de los ejércitos estadounidenses, británicos y canadienses, tomaron las playas con nombres en clave como Omaha o Juno.

Pero Normandía es algo más que las playas del desembarco, ocupada por Inglaterra en la Guerra de los Cien Años, cuenta en la actualidad con 60 abadías de las 120 que sumaban en su época de mayor esplendor.

El clima de Normandía hace que se le pueda considerar el jardín de Europa, que la propia naturaleza y la mano del hombre hacen que podamos contemplar unos jardines espectaculares.

Más de 60 años después, **Jordi** y **Margarita** desembarcan en Normandía y gracias a ellos podemos dar un magnífico paseo visual por las tierras que fueron la puerta de la liberación de Europa.

Javier Esglesas (Capitan Tan)





LE MONT SAINT MICHEL

Mi viaje a Normandía empezó en Le Mont-Saint-Michel, la intención nuestra era seguir por toda la costa Normanda.

Este viaje está realizado en dos años diferentes, los cuales hemos reagrupado siguiendo el orden de la costa.

Le Mont-Saint-Michel está situado en un lugar extraordinario, en 1874 es clasificado Monumento Histórico.



Nez de Jobourg

Nez de Jobourg, paraje Natural incomparable de costa y acantilados



Área de Nez de Jobourg

Goury – Cap de la Hague

Goury es un pequeñísimo pueblo pesquero, detenido en el tiempo, pequeño puerto y vista del faro "Gros du Raz".



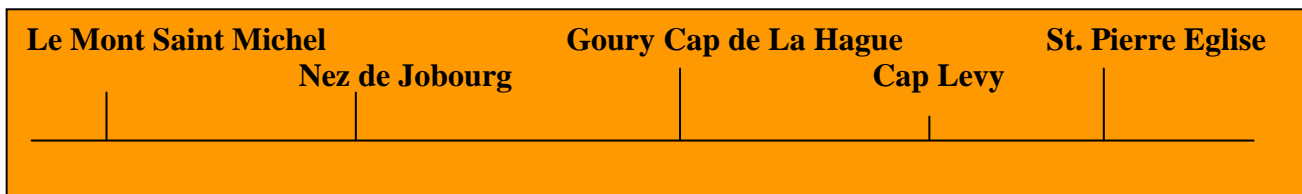
Cap Lévy y Raz de Cap Lévy



St. Pierre Eglise



Pueblo un poco al interior, el cual aprovechamos al pasar para visitar su Iglesia



Barfleur - Pointe de Barfleur - Raz de Barfleur

Barfleur, precioso pueblo pesquero, aún auténtico y tranquilo, donde hemos podido observar las subidas y bajadas de mareas



Faro de Barfleur

St.Vaast La Hougue



Siguiendo la ruta hacia el sur, visita a St. Vaast-la-Hougue, donde emerge la isla de Tatihou, en 1692 fue el teatro de uno de los desastres de la flota Francesa. A la isla se accede con el barco de la fotografía, nos sorprendió el sistema del viaje, que en marea baja funcionaba con las ruedas, hasta ponerse en el agua.

El pueblo de St. Vaast-la-Hougue, tiene una buena área para AC.



Puerto de St. Vass de la Hourgue

Monumento a Leclerc Playa de Utah

Situada entre Pouppeville y La Madeleine

Siguiendo por la costa hacia el sur, se encuentran las primeras zonas dedicadas a la Segunda Guerra Mundial, como el Monumento a Leclerc y la playa de la Madeleine, llamada UTAH BEACH, que nos adentra en la ruta del desembarco de Normandía con la primera visita a Museos.

Interesante la visita a **Sainte-Mère-Eglise**, donde durante el desembarco un paracaidista quedó enganchado en el campanario de la Iglesia, en donde quedó suspendido por varias horas.





Playa de Utah durante el desembarco



Pointe du Hoc

En la côte du Nacre

Puesto defensivo Alemán, en el cual se observa la tierra convulsionada para siempre por los bombardeos. En las fotos se puede ver los impactos de las bombas. Los acantilados fueron escalados por los Rangers* Americanos.

* Los "**Rangers**" son cuerpos militares de elite, en el ejercito español son llamados "**zapadores**"



Pointe du Hoc



La Cambe Cementerio Alemán

Entrando unos kms. hacia el interior, visitamos LA CAMBE, donde se encuentra el Cementerio Alemán. Impresionante Cementerio que reúne en siete hectáreas 21.300 soldados Alemanes caídos durante los combates de 1944, enterrados por grupos bajo cinco cruces negras





Cementerio alemán

Omaha Beach

Aparcamiento para AC, situado al lado del Cementerio Americano sobre la playa y desde donde sale un sendero que desciende a la playa de Omaha Beach.

Es un sitio ideal para pernoctar, pues te permite unos paseos por la impresionante playa del desembarco y ver unas puestas de sol impresionantes.



Monumento a la primera División.
Playa de Omaha Beach.

Desde el aparcamiento de AC, al lado del Cementerio, el sendero antes comentado conduce a este Monumento y a la playa, al ir bajando se encuentran bunkers de la guerra.



Desembarco en Omaha Beach (1944)



Cementerio Americano

Saint Laurent

Dominando la playa de Omaha, ocupa una superficie de 70 hectáreas y reúne 9.387 cruces blancas perfectamente alineadas, el cementerio Americano incita a la meditación y al recuerdo. Solo una palabras pueden definirlo, impresionante y conmovedor. La historia todos la conocemos, por terrible y aún muy reciente.



Barfleur

St. Vaast-La Hougue

Playa de Utah


Pointe du Hoc

Le Cambe

Omaha Beach

Port en Besin

Bonito pueblo y puerto pesquero



Bayeux




Preciosa ciudad e imprescindible la visita a su Catedral y al Museo donde se conserva la famosa tapicería, la obra relata la conquista de Inglaterra, tiene 70 mts. de largo y 50 cms. de alto



Longues Sur Mer

Zona de baterías de artillería Alemana, que bombardearon los buques aliados durante la mañana del 6 de junio de 1944, es la única batería costera que conserva los cañones.



BATTERIE-DE-LONGUES
PRISE PAR LE
DEVONSHIRE-REGIMENT
LE 7 JUIN 1944

Juno Beach

Las siguientes playas del desembarco fueron GOLD, JUNO Y SWORD



Quistreham

Área para AC situada al lado de la salida de los Ferrys hacia Inglaterra.

También desde el área se accede a una playa muy larga que está distribuida por zonas para practicar diferentes deportes y actividades, todo perfectamente señalizado.



A partir de una hora determinada de la tarde, creo que son las siete, salen de paseo jinetes a caballo por la playa tocando el agua.

También hay una zona señalizada bastante larga de carril para bicicletas



Desde el área hay un pequeño montículo donde es típico de observar la llegada y salida de los **Ferrys**, para ver la gran cantidad de coches, camiones, AC y CV, que salen de su interior

MUSEO BUNKER ALEMAN - QUISTREHAM

Museo ambientado con maniqués, para dar una imagen real de la vida dentro del bunker, está bastante cerca del área de AC



Port en Bassin

Longues Sur Mer

Juno Beach

Quisteram

Honfleur y Puente de Normandía

El área de AC, está situada a unos cinco minutos del centro de la población.



Imprescindible la visita a la **Iglesia de Sainte-Catherine**, construida en el siglo XVI, es totalmente de madera y el campanario también totalmente de madera, está separado e independiente de la Iglesia. Este campanario se puede visitar y mientras realizas la visita, subiendo hasta la punta se va moviendo si suenan las campanas.


Tuvimos la suerte de poder asistir a un concierto nocturno de una coral Inglesa, fue impresionante.

Es una población muy importante de veraneo, donde constantemente llegan veleros de los veraneantes de París.

En ella se encuentran gran cantidad de salas de arte, dedicadas a la pintura, que son dignas de visitar, por la calidad excepcional de algunas de ellas.



En Honfleur, se puede realizar un paseo en barca por la desembocadura del río SEINE, para salir del puerto hay un sistema de compuertas por los diferentes niveles del agua.



El recorrido pasa por debajo del Puente de Normandía, donde gira para regresar a Honfleur.



Étretat

En Étretat el área de AC se encuentra pasada la población, hacia la carretera de la costa, en una antigua estación de tren.



Bonita ciudad, imprescindible de visitar.

Este lugar es el más famoso de la Côte d'Albâtre.





Côte d'Albâtre

Yport

Área de AC en el interior de la población



Precioso pueblo de costa entre Falaises (acantilados).



Fécamp



Fécamp dispone de área de AC situada en el puerto.



Ciudad donde se puede visitar el Museo "Palacio Benedictine", tanto el Palacio como las destilerías en el subterráneo se pueden visitar y comprar su famoso licor inventado en el año 1.510 por el monje Bernardo Vincelli, utilizando plantas que crecen en el Valle de Fécamp. Muy bonita la zona del puerto.



Veulettes Sur Mer

Pequeña ciudad costera entre acantilados, zona de veraneo que dispone de una buena área para AC. Subiendo por los acantilados aún se encuentra algún bunker de la guerra.



Nosotros aquí terminamos nuestro recorrido por la Costa de Normandía. Nos recomendaron también las visitas a Dieppe y a Le Treport, en este último nos indicaron que dispone de área para AC.



Jordi Carreras y Margarita Calderó

Ruta

