


CATALUNYA

ESCAPADA AL MONTSEC D'ARES

En la comarca de la Ribagorza Oriental (Pre-pirineo) se extiende la sierra del Montsec d'Àres, cien kilómetros cuadrados de bellos paisajes, torres de vigilancia y pintorescos pueblos, hoy deshabitados. La cara sur queda cortada por un desnivel repentino de mil metros de roca calcárea de la que se cuelgan en el vacío pequeñas ermitas.

En la sierra del Montsec, en el año 1.924 se inaugura un camino de herradura, en gran parte excavado en la roca, para comunicar el Valle de Ager y el Puente de Montañana.



Montsec d'Àres

En 1.977 las aguas del embalse de Canelles, recrecido unos años antes, llegan a su nivel más alto e inundan el camino.

En 1.984 la empresa eléctrica Enher inaugura un nuevo paso también excavado en la roca, a media altura, por encima del antiguo camino y del nivel máximo del pantano.


Este macizo es fruto de los plegamientos y la fractura de antiguos sedimentos marinos. Las enormes paredes que separan el desfiladero de Mont-rebei hacen de frontera entre Catalunya y Aragón y alcanzan los cuatrocientos metros de altura.

Acceso:

Por la carretera N- 230 que une Lérida con el Valle de Aran, llegaremos al Puente de Montañana.

Nada más entrar en el Puente de Montañana, veremos a la derecha un puente que atraviesa el río Noguera Ribagorzana, girar en dicho puente a la derecha dirección a Tremp.

Enseguida la abandonamos girando a la derecha para introducirnos en una carretera local que conduce a Sant Esteban de la Sarga, en dirección sur y continuamos por un corto tramo de pista asfaltada que conduce al aparcamiento de Mont-Rebei.



Congosto de Mont-Rebei

En dicho aparcamiento se puede pernoctar.
Dejamos la AC y empieza la excursión al congosto de Mont-rebei.

Hay varias opciones:

La Primera

Por el sendero nuevo que es el más frecuentado y no tiene dificultad, ir y volver, unas tres horas aproximado.

La Segunda.

Por el sendero nuevo y volver por el antiguo sendero que pasa más cerca del río, unas tres horas aproximado.

Desnivel acumulado unos 200 mts.

Llevar agua.

La Tercera.

Por el sendero nuevo y al final seguir por el camino que se adentra en el bosque, hasta llegar a la ermita de la Mare de Déu de la Pertusa. Unos quince kilómetros ida y vuelta aproximados.



Congosto de Mont-Rebei

Primera y segunda opción.

Saliendo del aparcamiento tomamos un amplio sendero, enseguida se bifurca en dos tomamos el de la derecha, está balizado con marcas rojas y blancas horizontales, es el GR-1. Siempre seguir el más marcado. Nosotros proseguimos por el de la izquierda que se eleva ligeramente sobre el otro que va directamente al río.

Atravesamos un par de pequeños torrentes sobre pasarelas de madera artificiales a la vez sigue una ligera lazada al sudoeste para aproximarnos al río, en suave ascensión introduciéndonos en un bosque mediterráneo seco en el que destaca el romero florecido.

Enseguida bordeamos un espolón calizo y nos asomamos a un pequeño torrente seco proviniendo del oeste, en el que un puente colgante de hierro nos permite el paso.




Congosto de Mont-Rebei

Pasamos el puente y el sendero se abre de nuevo en dos, el inferior que tras la construcción de la Presa de Canelles queda inundado cuando las aguas alcanzan niveles superiores, y el superior, contraído como consecuencia de esta contingencia. Con lo que se asegura la comunicación de los pueblos circundantes.

En esta ocasión el nivel de las aguas del embalse deja al descubierto totalmente los dos senderos. (Raras veces se inunda el camino inferior). Tomamos el sendero superior cuando se introduce definitivamente en las paredes de la orilla oeste del congosto y gana altura sobre una inclinada terraza rellena de vegetación. Enseguida se termina la terraza y el sendero se introduce en las paredes calizas del congosto.

Es un sendero cortado en la roca y colgado de la pared de piedra que va entrando en el desfiladero hecho a pico y barrilla al que se le han adosado largos pasamanos de sirga a modo de quitamiedos, es impresionante. El sendero transcurre siempre en horizontal adosado meticulosamente a una sucesión de cavidades o senos de la pared y presenta algunos bancos en los espolones que facilitan el descanso y la contemplación de unas paredes que tendrán alrededor de 400 mts, pero que son difíciles de visualizar en toda su magnitud.



Congosto de Mont-Rebei

Aproximadamente 50 mts. Más abajo el río discurre rumoroso. A nuestro alrededor verticalidad de paredes perfectamente talladas por el paso del río a través de los tiempos.

Por la mitad del recorrido se encuentra la cueva de La Colomera, está situada por encima del sendero en una curva pero no está indicada. Se sube por una canal con ayuda de cadenas y pasamanos en la pared, no se puede entrar en la cueva está vallada. Hay muy buena vista y anidan montones de pájaros.

Seguimos el sendero tallado en la pared, y al final del congosto tenemos tres opciones. Una es llegar hasta la ermita de la Mare de Déu de la Pertusa. Cuando salimos del desfiladero y pasando por debajo de las paredes más meridionales del Montsec d'Àres, entramos en un bosque. Allí nos alejamos del río. Dejamos atrás el refugio Mas Carlet y, poco a poco ganamos cota y una autentica perspectiva sobre el río.

En un descenso por un pinar pasamos por una casa abandonada, Mas de la Pardina. Cruzamos un torrente a menudo seco y, finalmente, subimos en zigzag hasta la ermita de la Pertusa, que formaba parte de una antigua fortaleza y en donde cada 9 de mayo se celebra una romería.

Por cierto, el topónimo Pertusa viene de (pertusus) adjetivo latino que significa agujereadota Mare de Déu de la Pertusa se refiere , pues al gran agujero del desfiladero que se abre debajo de sus cimientos.



Congosto de Mont-Rebei

El sendero hasta la ermita es mucho más larga, y más horas de andar, otras opciones es volver por el mismo sendero o por el antiguo.

La otra ruta es mucho más corta, andamos por el sendero nuevo que es más ancho y al final del congosto hay una bajada bastante pronunciada de unos diez metros y girar a la derecha dirección al aparcamiento. Las señales son rojas y blancas pero en forma de aspa, este es el sendero antiguo.
Es mucho más bonito y pasas bastante cerca del río.

La tercera opción

Se puede realizar con la AC para visitar las ermitas de la Mare de Déu de La Pertusa y Mare de Déu de Pedra.

Saldremos del aparcamiento de Mont-rebei y giraremos a la derecha por la C-1311 dirección a Tremp. Seguiremos hacia Áger.
En Áger, se puede visitar la colegiata de San Pedro de Áger. Hoy apenas quedan unas ruinas restauradas, que pueden visitarse, de lo que fuera la abadía (posteriormente colegiata), pero su espectacularidad es tal que la idea de la grandiosidad que hubo de tener. Se aprecia perfectamente la mezcla de estilos románicos y neogóticos, y una parte del claustro de estilo gótico.

Ermita Mare de Déu de la Pedra.

Colgada a 1.065 metros de altura en una pared que, como si de una muralla se tratara, se levanta al norte de la fértil llanura de Áger, la ermita de la Mare de Déu de la Pedra es la patrona del valle que está a sus pies.

Cómo llegar desde Áger.



Mare de Dèu de la Pedra

Saliendo de Àger en dirección a Balaguer justo enfrente de los bomberos empieza una carretera que pasa al lado del cementerio.

Siguiendo las indicaciones para llegar a la ermita, a los 2,3 km dejamos a la derecha la casa rural Cal Marciarol y también a la derecha, unos módulos del observatorio Astronómico de Sabadell, un poco más adelante encontramos la indicación “ Camp de la T “ seguir por está pista que es de tierra pero apta para AC. Más adelante en kilómetro y medio llegamos a una área de picnic, allí aparcamos. Hasta la ermita hay media hora andando, a pesar que la pista llega hasta la misma ermita, no recomendable para AC.

Desde Àger a la Mare de Déu de la Pertusa.

Saliendo a la C-12 dirección Balaguer, a un kilómetro desviación a la derecha a Agulló y tenemos que seguir hasta Corça.

En Corça aparcaremos la AC, y seguiremos andando hasta la ermita Mare de Déu de la Pertusa, hay unos tres Kilometros, es una carretera asfaltada muy estrecha, acta para turismos pero no para AC, al final de dicha carretera hay un aparcamiento y al lado la ermita.



Mare de Dèu de la Pertusa

La Mare de Déu de la Pertusa (660mts), construida en difícil equilibrio en el punto más alto de una cresta rocallosa, vigila la entrada del tenebroso congosto que marca los limites entre Catalunya y Aragón, el de Montrebei. el camino que nos lleva hasta ella también cuelga sobre el abismo.

Josepng