Los que hicimos este estupendo viaje:
Pepe y Nina
Juan, Mari, Arantxa, Saray y golfillo (la mascota)

1º día
San Pedro Alcántara – Huelva – 340 km.

Teníamos buenas referencias sobre la zona que íbamos a visitar, Parque Natural del Guadiana en Portugal, pero antes queríamos ver unas procesiones en Huelva capital.
Quedamos en el Lidl de Algeciras con Pepe y Nina y partimos a Huelva, el tiempo no acompañaba esta Semana Santa, llegamos a Huelva capital y pernoctamos justo al lado del centro, un sitio que estaba vigilado por guardia, sería por la semana santa, la verdad es que el lugar es idóneo para conocer Huelva, esta justo al lado de la estación de RENFE, y a 5 min. Del centro.

Coordenadas pernocta Huelva
N 37º 15' 08''
W 6º 57' 08''

Paseamos por el centro de Huelva disfrutando de sus calles, desgraciadamente, el tiempo impidió que hubiera procesiones, pero pudimos ver los tronos y disfrutar de la gastronomía de la capital.

Recomendación gastronómica:

- Bar El Punto
  Plaza El Punto
  Tapeo de la zona a precios muy asequibles
- Cervecería 100 montaditos
  Plaza Quintero Álvarez
  Estupendos montaditos servidos al instante y con una gran variedad donde escoger.

La noche fue muy lluviosa, pero no me importo dormir escuchando la lluvia golpear la capuchina es uno de los placeres que solo podemos tener y disfrutar los autocaravanistas.

2 º día
Huelva – Mina de Stº Domingo. 136 km.

Partimos muy temprano tras un buen desayuno, el objetivo era Mértola, un lugar del que nos había hablado bastante, pero que como comprobamos se queda corto con la realidad.

El parque del Guadiana es un gran desconocido, y lo tenemos justo a la entrada de Portugal, su gente, la gastronomía, sus pueblos, su cultura, etc., hacen que te sientas totalmente un habitante más de la zona, que la disfruta y la vive. Estamos ante una comarca rural, que antiguamente dependía de las minas y que a día de hoy se esta abriendo al turismo, el hecho de tener la costa tan cerca ha provocado que nadie se acerque a la zona y todos los que viajan

al Algarve, vayan a las playas y a la parte de la costa, ignorando este lugar, que te impresiona por los paisajes y la cantidad de fauna, (innumerables perdices y demás pájaros se paseaban ante nuestras autocaravanas), y flora que en este lugar te encuentras.

Estacionamos en el parking de la carretera, al lado del centro del pueblo, si bien podéis ir hasta el rio, donde había algunas AC, pero hay una fuerte pendiente hacia el pueblo, en caso de quedarse a pernoctar es mejor sitio que el parking, al haber menos ruido.

Coordenadas parking Mertola
N 37º 38’ 28’’
W 7º 39’ 48’’

Mertola es una villa cuyo mayor atractivo es el Castillo, cuando nosotros fuimos estaba en restauración, así que pudimos visitar las murallas y las torres, desde estas se dominas toda la bajada del rio y se ve al completo el pueblo.

El barrio antiguo es muy bonito, abundan las casas con estructuras antiguas, allí esta el Ayuntamiento y la zona de visitantes del Guadiana donde podemos recibir información del lugar.

Una vez realizada la visita ponemos rumbo a Mina de Stº. Domingo, por una carretera bastante buena y volviendo a pasar por zonas muy bonitas y lo que mas apetece sin apenas vestigios de urbanizaciones, ni nada por el estilo.

Llegamos justo a la hora de la comida y preguntando a los lugareños os indicaron un restaurante, al cual fuimos y puedo decir que terminamos encantado, fue tremendo e insuperable, la cantidad, calidad y el precio de esta comilona que describo, así como las coordenadas del restaurante.

Comimos 4 adultos y 2 niñas, tres nos pedimos el cocido y los otros tres un codillo de cerdo cada uno, 2 ensaladas, vino de la tierra, 2 jarritas una de blanco y otra de tinto y postres caseros, todo por 46 Euros. Os aseguro que la mitad del cocido se quedo porque ya no entraba mas, a pesar de lo bueno que estaba.

Restaurante Casa de Pasto A Taberna en Mina de Stº. Domingo

N 37º 40’ 20’’
W 7º 29’ 48’’

Una vez terminada la copiosa comida fuimos a ver el museo del minero, que en realidad es una habitación en la que se muestra como vivían antes, es curioso porque la mayoría de los utensilios mas de unos de nosotros los ha usado cuando era pequeño.



El lugar de pernocta es de los mejores que he conocido, solo a falta de instalaciones de agua y de químico, si bien en el centro del pueblo puedes vaciar el químico en los WC públicos y recoger agua en una manquera que hay a la salida del area.

El area esta situada junto al lago y las parcelas son grandísima, hay un bar de recreo y estaba lleno de AC de franceses y holandeses que por lo visto se tiran allí mucho tiempo, cada AC tiene una parcela para ella sola y no tiene ningún costo, solo hay un documento en el tablón de anuncio que indica que por favor gastemos algo en el restaurante, lo ha puesto autocaravanistas de Portugal, por supuesto que nos tomamos unas cañas. Eramos los únicos españoles.

Pernocta Mina de Stº Domingo en el lago
N 37º 40’ 19’’
W 7º 30’ 17’’

3 º día
Mina de Stº Domingo. Pulo do Lobo – Tavira 168 km.

En la oficina de turismo nos habían recomendado con insistencia que no dejásemos de ver las cascadas del Guadiana en Pulo do Lobo por lo que nos dirigimos al lugar, llamado Amendoeira da Serra, hasta qui la carretera es buena, a partir de aquí y hasta la zona de Pulo de Lobo es un carril, unos 15 km, aunque esta muy bien de firme. Os encontrareis con una Cancela cerrada, la tenéis que abrir y una vez pasáis volver a cerrarla y a partir de ahí se inicia la bajada hasta llegar al rio Guadiana, allí hay un pequeño aparcamiento con una zona de picnic, el lugar sencillamente y por las fotos podéis comprobar que es magnifico, nos entraron ganas de pernoctar allí, pero el poco tiempo de que disponíamos hizo que desistiéramos y solo nos quedemos a comer. Las coordenadas que pongo son del aparcamiento, pero tened en cuenta que es un carril, quizás el navegador se vuelva loco, pero con llegar a Amendoeira da Serra, no tenéis problemas.

Pulo de Lobo
N 37º 48’ 14.68’’
W 7º 38’ 04.12’’

Después de comer pusimos rumbo a nuestro siguiente destino Tavira, pero antes teníamos que pasar por varios pueblos muy bonitos.

La primera parada la hicimos en Cachopo, ya bajando para Tavira, merece la pena la iglesia y visitar el museo del lino, donde se ve como hilaban antiguamente, así como la habitación que refleja como los campesinos vivían antes. Es parecido a lo de la Casa del Minero.

Una vez pasado Cachopo, bajamos hacia la costa, las vistas son impresionantes, pensaba mientras íbamos por la carretera, lo diferente que es la costa a unos cuantos km, del interior, en gente y precios de las cosas. Os recomiendo esta zona bajada ya que se ve toda la costa del Algarve. Llegamos a Tavira y pernoctamos al lado de un supermercado, donde había una gran cantidad de AC, de diferentes nacionalidades.

Pernocta Tavira
N 37º 07’35’’
W 7º 38’ 37’’

Dimos una vuelta por la ciudad, por el puente de madera, Tavira merece una visita mas prolongada, aprovechamos lo que pudimos y fuimos a cenar a un sitio que nos recomendaron, como no, los lugareños, Restaurante Casa Bicas, muy bueno todo y buen precio.

4 º día
Mina de Tavira – Monte Gordo 19 km.

La mañana siguiente la dedicamos a conocer Tavira, recorrimos el castillo, la ciudad antigua, etc., en la Oficina de Información al Turista nos dieron mucha información del lugar, y una noticia que nos alarmo, al parecer quieren prohibir el estacionamiento de autocaravana y van a crear un camping, de hecho nos dieron un folleto donde se dirigían a los autrocaravanista, rogándoles se fueran al lugar habilitado un camping, no se como estará el asunto, pero aviso por si os encontráis con la sorpresa.




Tenemos que destacar la comida de a mediodía, nos habían indicado que un restaurante era muy típico, se llama Las Tres Palmeras al llegar te apuntas en una pizarra con el numero de comensales y conforme se queda vacio te vas incorporando. Puedes comer la cantidad que desees, toda la que quieras, te va a costar lo mismo, eso si, pescado, chocos, ensaladas, postres y una bebida, por 8 Euros por persona. Si deseas mas bebida la tienes que pagar

aparte. El restaurante se encuentra bastante cerca del sitio de pernocta, bajando a la playa, hay que tener la precaución de ir temprano ya que se llena muy pronto y hay cola para comer.

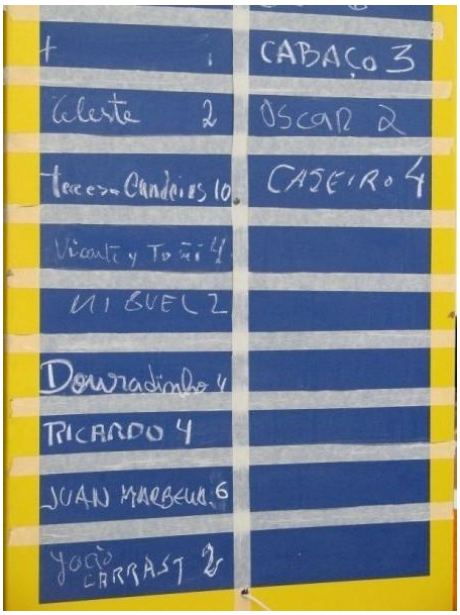

Por la tarde pusimos rumbo a Monte Gordo, un pueblo que esta cerca de la frontera con España, el lugar de pernocta es un sitio rodeado de pinares y a 1,5 km. Del pueblo, merece la pena por su playa y esta lleno de Ac de extranjeros. El lugar se llama Cabezo

Pernocta Monte Gordo (Cabezo)
N 37º 10’40’’
W 7º 28’ 12’’

El sitio es muy bonito y hay un sendero entre pinos que nos lleva al pueblo, donde se pueden realizar compras y comer, es un pueblo bastante turístico, merece la pena todas sus playas, si por la mañana veis a gente en la orilla cogiendo coquinas, os acercáis y os vende el kilo a 6 euros. Es un sitio para estar relajados y poder disfrutar de su larga playa y del entorno.

Al día siguiente pusimos rumbo a San Pedro Alcántara y fin del viaje.