

Alicante

Voy a participar empezando por contar cosas interesantes para ver en mi zona Alicante, aunque algunas no aparecen en las guías turísticas, pero considero son mas interesantes que las que aparecen y que incluso muchos alicantinos desconocen, a los que no coincidan conmigo y no les guste que pasen de mi.

La provincia de Alicante no tiene solo Benidorm, Santapola, Torrevejea y Altea (por cierto el pueblo mas bonito de la provincia), también están:

“ Les Caves o Pous de neu “, (***)

El Pantano de Tibi, (.) (***)


Los castillos de tierra (tapia). (**)

Bocairente (Provincia de Valencia en el límite con la de Alicante) con:

“Les covetes dels moros” (***)

La plaza de toros. (**).

El barrio medieval. (*).



“ Les Caves o Pous de neu “

Son construcciones realizadas durante los siglos XVI y XVII entre los 900 y 1558 m. de altura, donde se almacenaba la nieve en invierno y se comercializaba en verano para utilizarla en bebidas frías, helados y medicina.

Durante los siglos XVI, XVII y XVIII, el comercio de la nieve alcanzó gran esplendor, hasta el punto de existir en nuestra provincia 32 pozos con una capacidad de 534.000 arrobas, ascendiendo el importe de la venta de la nieve a 1.068.000 reales, hay años en que incluso se traslado nieve a Granada.

La nieve con canela y azúcar está muy rica (la he probado) y dicen que la frita también no la he probado porque no he conseguido freírla.

Como ejemplos mas significativos tenemos

La espectacular cava arqueada de Agres

Características:

-Situada en la sierra de Mariola a 1.220 m. de altura.

-Construida en la primera mitad del siglo XVII.

-Es de planta hexagonal de 9,10 m. de lado.


-Diámetro interior de 14,90 m.

-Altura 12,00 m.

-Los muros son de mampostería de un espesor de 0,55 m.

-La estructura de la cubierta esta formada por tres arcos espectaculares que se entrecruzan en la clave, de 9,10 m. de luz y 7,45 m. de flecha; sobre los arcos se apoyaban vigas longitudinales de madera y sobre estas tablero de cañizo y yeso que soportaba las tejas.

Se accede desde Agres mediante un camino de tierra perfecto para motos, ciclista muy preparados y todo terrenos, apto para coches, pero no apto para autocaravanas, desde el convento de Agres se puede llegar mediante senda a pie.



El pou del carrascal de Castalla

Características:

-Situado en la sierra de Argueña a 998 m. de altura.

-De planta hexagonal de 7,10 m. de lado.

-Diámetro interior 9,70 m.

-Altura 8,10 m.

-Cubierta con cúpula de cantería, pendientes a seis aguas, impermeabilizada con 15 hiladas de piedra labradas con gran esmero que encajan perfectamente. Termina con un alero que vuela unos 15 cm. con su goterón.

-Los muros, de bloques de sillarejo, tomados con mortero de yeso y rejuntado con mortero de cal, tienen un espesor de 1,20 m.

Se puede llegar en autocaravana hasta muy cerca y luego a pie, es particular y solicitan que se pida permiso para evitar el salvajismo increíble que hay.



El Pantano de Tibi

La presa construida en el año 1593 tiene planta curva convexa, ataluzada aguas arriba y superficie escalonada aguas abajo; el ancho del muro en la base es de 34 m. y en la coronación de 20 m. y su altura es de 43 m. En su construcción se utilizó cantería con argamasa en los paramentos y mampostería con argamasa en el interior trabada con la cantería mediante endentados.

Imagen superior de la presa de Tibi



La presa es muy estable pero llama la atención cómo se contiene el agua habiendo utilizado cantería con innumerables juntas y mampuestos en el interior mucho más permeable; se embetunó el paramento interior, pero la durabilidad es hoy aún desconocida y el utilizado no debía ser de tanta calidad como los actuales; la sobrepresión creada por las filtraciones provocó una gran avería en el año 1697 que no se reparó hasta el 1738, en el año 1945 se impermeabilizó inyectando hormigón.

Ha sido durante tres siglos récord de altura y es la presa más antigua de Europa. Se puede acceder con autocaravana hasta las proximidades y el paso está libre, rodeando una cadena que impide el paso de vehículos, para que no deterioren el entorno.



Cava arqueada




Les Covetes dels Moros en Bocairente

Les Covetes dels Moros, están situadas en la localidad de Bocairente situada al sur de la provincia de Valencia declaradas Monumento Histórico-Artístico Nacional, se tratan de un grupo de 53 oquedades excavadas artificialmente en la roca. Todos los recintos son similares; de planta rectangular. Sin embargo cabe destacar dos en concreto que poseen en el suelo unas balsas excavadas en la misma roca.

Aunque existe la creencia popular de que su antigüedad se remonta a la época de dominación árabe, la existencia de 48 tumbas visigóticas en los alrededores, corrobora en cierto modo el origen de les Covetes dels Moros. Según esta teoría, estos 48 enterramientos corresponderían a los 53 habitáculos de la comunidad anacoreta.

Les Covetes dels Moros Bocairente



Plaza de Toros en Bocairente

Es la más antigua de la Comunidad Valenciana, pues data de 1843. Es una pieza única y singular por su originalidad, ya que está excavada, en su mayor parte, en roca viva. La configuración montañosa del terreno dota a la plaza de toros de una peculiar distribución que hace que se pueda acceder a piso llano tanto a la puerta de arrastre como el palco presidencial en lo más alto. Su aforo actualmente es de 4.000 localidades, dispone de seis chiqueros, corral, desolladero, enfermería y capilla.

La plaza de toros de Bocairente ha sido cuna del toreo y trampolín para torear en plazas más importantes. Es además escenario de diferentes actividades culturales, deportivas o festivas.



Castillo de Villena

Edificado por los árabes hacia el siglo XI, fue declarado "Monumento Histórico Artístico" en 1931. Consta de dos cercas sin foso franqueadas por cubos redondos, con el aditamento en la externa de un recinto poligonal de cuatro frentes, reforzados con cubelos en los vértices.

La torre del homenaje es de planta cuadrada; levantada con muros de tres metros de espesor, consta de cuatro cuerpos: los dos primeros de tapial almohade, y los dos superiores de manpostería, construidos, estos últimos, a mediados del siglo XV por D. Juan Pacheco, segundo marqués de Villena.

Las cubiertas de las dos primeras estancias están formadas por bóvedas almohades de arcos entrecruzados, de importancia excepcional por ser, como las del vecino castillo de Biar, las más antiguas de su estilo en España. En el coronamiento resaltan unas pequeñas torres voladas al estilo luso-castellano.

El Castillo de la Atalaya, que hasta el siglo XV convivió con el más antiguo de Salvatierra, fue escenario de diversas luchas, tanto en tiempos de Carlos I, durante el levantamiento de los "agermanados" valencianos, como en el transcurso de la Guerra de Sucesión que entronizó a los Borbones, o, ya en el siglo XIX, durante la guerra de independencia contra los franceses, quienes volaron las dos magníficas bóvedas almohades arriba mencionadas.

ferja